



АДМИНИСТРАЦИЯ ПРЕЗИДЕНТА
РОССИЙСКОЙ ФЕДЕРАЦИИ

**УПРАВЛЕНИЕ
ПРЕЗИДЕНТА РОССИЙСКОЙ ФЕДЕРАЦИИ
ПО РАБОТЕ С ОБРАЩЕНИЯМИ ГРАЖДАН
И ОРГАНИЗАЦИЙ**

ул. Ильинка, д. 23, Москва, Российская Федерация, 103132

СУПРОВИЧ А.А.

infociz@mail.ru

« 13 » июля 20 15 г.



701913

№ А26-02-70191391

Ваше обращение на имя Руководителя Администрации Президента Российской Федерации, направленное 24.06.2015 г., полученное 25.06.2015 г. в форме электронного документа и зарегистрированное 25.06.2015 г. за № 701913, рассмотрено.

В целях объективного и всестороннего рассмотрения Вашего обращения в администрации Приморского края были запрошены необходимые документы и материалы.

В полученном ответе в частности говорится: «Во исполнение приказа Минэкономразвития России «Об утверждении Перечня сведений, подлежащих засекречиванию, Министерства экономического развития Российской Федерации» органами местного самоуправления Приморского края был присвоен гриф «Секретно» на ранее и вновь созданные топографические планы масштабов 1:500 - 1:2000, являющиеся одной из основных составляющих инфраструктуры пространственных данных Приморского края.

Так администрацией города Владивостока принято распоряжение «Об организации изъятия топографических карт, топографических планов, фотокарт, фотопланов, ортофотокарт, ортофотопланов масштабов 1:50000 и крупнее из материалов и дел, находящихся в производстве и на хранении в органах администрации города Владивостока», в результате исполнения которого управление градостроительства и архитектуры администрации города Владивостока прекратило прием топографических (исполнительных) съемок М 1:500 для согласования.

В связи с многочисленными обращениями юридических лиц и граждан по данным вопросам Администрацией Приморского края в адрес отдела защиты государственной тайны Минэкономразвития России был направлен запрос о предоставлении разъяснений по исполнению приказа.

Согласно полученному разъяснению следует, что топографические, картографические документы и материалы масштабов 1:50 000 и крупнее подлежат засекречиванию в случае отражения на указанных носителях информации сведений, подпадающих под действие Перечня Минэкономразвития России.

При этом определение необходимости засекречивания и ответственность за производство работ по данным документам возлагается на организации, осуществляющие деятельность, связанную с использованием сведений, составляющих государственную тайну, в связи, с чем указанным организациям необходимо иметь лицензию на проведение работ, связанных с использованием сведений соответствующей степени секретности».

Главный советник департамента
письменных обращений граждан и
организаций

С.Панов

«24» июня 2015 г.

№ 160

Руководителю
Администрации Президента
Российской Федерации

С.Б. Иванову

Уважаемый Сергей Борисович!

Ассоциация СРО «Центризыскания» вынуждена обратиться к Вам за содействием по решению весьма острого вопроса в виде возникших год назад административных барьеров в деятельности малого и среднего бизнеса в сфере инженерных изысканий ряда субъектов Сибирского и Дальневосточного федеральных округов (г. Владивосток, г. Красноярск, г. Чита).

В связи вступлением в силу приказа Министерства экономического развития Российской Федерации от 25 июля 2014 г. № 456-дсп «О внесении изменений в приказ Минэкономразвития России от 17 марта 2008 г. № 01 «Об утверждении Перечня сведений, подлежащих засекречиванию, Министерства экономического развития Российской Федерации» (далее - приказ 456-дсп) органами местного самоуправления вышеуказанных регионов прекращена выдача любых топографических планов масштаба 1:200 - 1:5000 организациям, не имеющим соответствующего допуска к сведениям, составляющим государственную тайну.

Вместе с тем, как показывает практика, далеко не все топографические планы масштаба 1:200 - 1:5000 содержат соответствующие секретные сведения.

В связи с необоснованным ограничением доступа к соответствующей несекретной информации даже выполнение простейших геодезических и иных работ в строительной сфере парализовано, а малый и средний бизнес, как правило не имеющий соответствующего допуска к секретным сведениям, фактически «простаивает» и в без того нелегкий экономический период, что сводит на «нет» его выживание.

Ассоциация СРО «Центризыскания» неоднократно обращалась по данному вопросу в Минэкономразвития России и Минстрой России. Однако до настоящего времени данная проблема не нашла своего решения, просьба о проведении совместного межведомственного заседания не поддержана.


Учитывая изложенное, просим Вас повлиять на имеющуюся проблемную ситуацию в соответствии с Вашей компетенцией в целях снятия необоснованных административных барьеров в деятельности малого и среднего бизнеса в сфере инженерных изысканий.

О принятом решении просим проинформировать по электронной почте на адрес: infociz@mail.ru.

Приложение:

1. о необоснованном ограничении доступа к геодезическим материалам, на 1 листе.
2. обращения и ответы органов власти, на 14 листах.

Генеральный директор



А.А.Супрович

**Необоснованное ограничение доступа к геодезическим материалам
в свете приказа МЭР 456-дсп от 25.07.2014**

1. Ограничение доступа к любым геодезическим материалам по причине наличия в них информации о подземных кабелях связи; - **НЕОБОСНОВАННО**, т.к. п.3.4.9.1 приказа МЭР от 17 марта 2008 г. № 01 «Об утверждении Перечня сведений, подлежащих засекречиванию, Министерства экономического развития Российской Федерации» (в редакции изменений от 25 июля 2014 г., приказ МЭР № 456-дсп) ограничивает доступ к материалам о подземных кабелях связи, относящихся только к промышленным объектам;
2. Ограничение доступа к любым геодезическим материалам по причине наличия в них информации о водопроводах; - **НЕОБОСНОВАННО**, т.к. п.3.4.9.3 указанного приказа МЭР от 17 марта 2008 г. № 01 ограничивает доступ к материалам о водопроводах, относящихся только к объектам гидрографии и гидротехническим сооружениям. Статьей 3 Федерального закона от 21.07.1997 № 117-ФЗ (ред. от 28.12.2013) «О безопасности гидротехнических сооружений» дано описание таких объектов, а также прямо указано, что к гидротехническим сооружениям **НЕ ОТНОСЯТСЯ** объекты централизованных систем горячего водоснабжения, холодного водоснабжения и (или) водоотведения, предусмотренные Федеральным законом от 7 декабря 2011 года № 416-ФЗ «О водоснабжении и водоотведении»;
3. Также усматривается необходимость внесения изменений в приказ МЭР от 17 марта 2008 г. № 01, т.к. ограничение доступа к любым геодезическим материалам по причине наличия в них сведений о характеристиках следующих объектов местности: продолжительность разливов рек или озер, скорость течения в реках, приливно-отливные течения и величина приливов (за исключением скорости течения и глубин судоходных рек и озер), береговых валов, даек, дамб, обрывов, оврагов, отвалов, отметки высот наиболее выдающихся точек местности, допускающих с них хороший обзор окружающей местности и максимальную видимость, карьеров, промоин, терриконов, количественная и качественная характеристика лесов (за исключением породы деревьев), ширина просек; - **НЕОБОСНОВАННО**, поскольку такое ограничение неэффективно в силу того, что многие из перечисленных характеристик местности можно изучить по сведениям, содержащимся в материалах, перечисленных в примечании 2.2 этого же пункта 3.4.9.4 – на фотокартах, фотопланах, ортофотокартах, ортофотопланах независимо от их масштаба, ... созданные с использованием несекретных материалов аэро- или космических съемок, или с помощью систем дистанционного зондирования земли (прежде всего находящихся в иностранной собственности).



**МИНИСТЕРСТВО
СТРОИТЕЛЬСТВА И ЖИЛИЩНО-
КОММУНАЛЬНОГО ХОЗЯЙСТВА
РОССИЙСКОЙ ФЕДЕРАЦИИ**

(МИНСТРОЙ РОССИИ)

Садовая-Самотечная ул., д. 10/23,
строение 1, Москва, 127994
тел. (495) 734-85-80, факс (495) 734-85-90
www.minstroyrf.ru

23.06.2015 № 19344-РА/06

На № _____ от _____

Генеральному директору
Ассоциации СРО
«Центризыскания»

А.А. Супровичу

infociz@mail.ru

Уважаемый Александр Анатольевич!

Департамент государственных услуг в строительстве и разрешительной деятельности Министерства строительства и жилищно-коммунального хозяйства Российской Федерации рассмотрел обращение НП «Центризыскания» от 10 июня 2015 г. № 146 по вопросу внесения изменений в раздел 3.4 «Геопространственные сведения по территории Земли» Перечня сведений, подлежащих засекречиванию, Министерства экономического развития Российской Федерации, утвержденного приказом Министерства от 17 марта 2008 г. № 01, в редакции приказа Минэкономразвития России от 25 июля 2014 г. № 456-дсп и сообщает.


Степень секретности геопространственных сведений, перечисленных в указанном разделе Перечня, и их редакция взаимоувязаны с положениями ведомственных перечней сведений, подлежащих засекречиванию, Минобороны России и Роскосмоса, наделенных совместно с Минэкономразвития России полномочиями по распоряжению этой категорией сведений, отнесенных к государственной тайне Указом Президента Российской Федерации от 30 ноября 1995 г. № 1203, и согласованы указанными государственными органами в порядке, установленном постановлением Правительства Российской Федерации от 4 сентября 1995 г. № 870.

Одновременно информируем, что по результатам выполнения Плана первоочередных мероприятий на 2014 - 2015 годы, необходимых для снижения ограничений на получение и применение пространственных данных, утвержденного Правительственной комиссией по использованию информационных технологий для улучшения качества жизни и условий ведения предпринимательской деятельности, должен быть решен вопрос о необходимости внесения изменений в Перечень сведений, отнесенных к государственной тайне, утвержденный Указом Президента Российской Федерации от 30 ноября 1995 г. № 1203.

*079401

При этом указанные изменения соответственно повлекут необходимость пересмотра Перечня сведений, подлежащих засекречиванию, Минэкономразвития России, утвержденного приказом Министерства от 17 марта 2008 г. № 01, в части касающейся геопространственных сведений.

Директор Департамента
государственных услуг
в строительстве и разрешительной
деятельности



Р.А. Луганский



**МИНИСТЕРСТВО
СТРОИТЕЛЬСТВА И ЖИЛИЩНО-
КОММУНАЛЬНОГО ХОЗЯЙСТВА
РОССИЙСКОЙ ФЕДЕРАЦИИ**

(МИНСТРОЙ РОССИИ)

МИНИСТР

*Садовая-Самотечная ул., д. 10/23,
строение 1, Москва, 127994
тел. (495) 734-85-80, факс (495) 734-85-90*

06.04.2015 № 9799-М.И/06

На № _____ от _____

Министру экономического развития
Российской Федерации

А.В. Улюкаеву

Уважаемый Алексей Валентинович!

В Министерство строительства и жилищно-коммунального хозяйства Российской Федерации поступают обращения в связи вступлением в силу приказа Министерства экономического развития Российской Федерации от 25 июля 2014 г. № 456-дсп «О внесении изменений в приказ Минэкономразвития России от 17 марта 2008 г. № 01 «Об утверждении перечня сведений, подлежащих засекречиванию, Министерства экономического развития Российской Федерации» (далее - приказ от 25 июля 2014 г. № 456-дсп).

Приказом от 25 июля 2014 г. № 456-дсп расширен перечень сведений, подлежащих засекречиванию, в связи с чем результаты инженерно-геодезических изысканий для строительства и проектирования, содержащие информацию о существующих инженерных коммуникациях (водопроводы, кабели связи и т.д.), относятся к сведениям, подлежащих засекречиванию.

Кроме того, информация топографических планов, выполненных в масштабе 1:200 - 1:5000 запрещена для открытого опубликования, в связи с чем для работы с такими сведениями необходимо иметь лицензию на проведение работ, связанных с использованием сведений, составляющих государственную тайну, соответствующей степени секретности.

Вместе с тем, указанные геопространственные сведения содержат информацию об инженерной инфраструктуре и необходимы для принятия решения о возможности предоставления земельных участков, а также для архитектурно-строительного проектирования и строительства.

Таким образом, принятие приказа от 25 июля 2014 г. № 456-дсп затрудняет порядок ведения информационных систем обеспечения градостроительной

*** 002264**

деятельности и предоставления сведений информационных систем обеспечения градостроительной деятельности, что в свою очередь создает необоснованные барьеры для осуществления предпринимательской деятельности, а также приводит к увеличению сроков реализации проектов.

Учитывая изложенное, с целью снижения административных барьеров, и создания условий развития градостроительной деятельности на территории Российской Федерации, прошу рассмотреть вопрос о внесении изменений в Приказ от 17 марта 2008 г. № 01 с целью уточнения сведений, подлежащих засекречиванию.

- Приложение: 1. копия письма НП «Центризыскания» от 30.01.2015 г. № 10 на 15 л. в 1 экз.;
2. копия письма Министерства строительства и жилищно-коммунального хозяйства Красноярского края от 27.01.2015 г. № 82-318/3 на 7 л. в 1 экз.;
3. копия письма Общероссийской негосударственной некоммерческой организации «Национальное объединение саморегулируемых организаций, основанных на членстве лиц, осуществляющих строительство» от 12.11.14 г. № 02-2408/14 на 6 л. в 1 экз.

М.А. Мень

■ Центральное объединение организаций по инженерным изысканиям для строительства

«30» 01 2015 г.

№ 10

Заместителю Министра
строительства и ЖКХ
Российской Федерации
Ю.У.Рейльяну

Уважаемый Юрий Угович!

В НП «Центризыскания» неоднократно поступают обращения от членов нашего Партнерства (пример письмо ООО «Изыскатель») о том, что после вступления в силу Приказа Минэкономразвития России № 456-дсп от 25.07.2014 года парализована работа геодезических компаний в городе Владивосток, а именно с конца сентября 2014 г и по сей день в Администрации г. Владивостока и Департамент земельных и имущественных отношений Приморского края стали засекречены топографические съемки в масштаб 1:500 и 1:2000, приостановлены все работы по согласованию топографической съемки в масштабе 1:500, по изготовлению градпланов, не отрабатываются красные линии и коридоры инженерных коммуникаций на топосъемках, парализованы проектные работы.

Сложившаяся ситуация в конечном итоге приведет к многомиллионным убыткам среди геодезистов и топографов.

Нами было направлено обращение исх. № 121 от 30.10.2014 в Минэкономразвития России с просьбой о разъяснении вышеуказанного приказа и принятии всевозможных мер для исправления сложившейся ситуации.

От Минэкономразвития России исх. № 01исх-207 от 22.12.2014 поступил ответ на наш запрос, дающий общую рекомендацию о получении лицензии на проведение работ, связанных с использованием сведений, составляющих государственную тайну, соответствующей степени секретности.

Учитывая сложившуюся ситуацию, просим Вас дать поручение вынести данный вопрос на Комиссию по административным вопросам Минстроя России для проработки и последующей совместной работе с Минэкономразвития России по исправлению сложившейся ситуации.

Приложение на 15 л.

Генеральный директор



А.В. Акимов



**МИНИСТЕРСТВО
ЭКОНОМИЧЕСКОГО РАЗВИТИЯ
РОССИЙСКОЙ ФЕДЕРАЦИИ
(МИНЭКОНОМРАЗВИТИЯ РОССИИ)**

ул. 1-я Тверская-Ямская, д. 1,3, Москва,
ГСП-3, А-47, 125993
Тел. (495) 694-03-53, Факс (499) 251-69-65
E-mail: mineconom@economy.gov.ru
<http://www.economy.gov.ru>

dd. 12. 2014 № *Сиср-204*

На № _____ от _____

О перечне сведений,
подлежащих засекречиванию
Письмо от 30.10.2014 № 121

Саморегулируемая организация
Некоммерческое партнерство
«Центризыскания»

Большой Балканский пер., д. 20, стр. 1
г. Москва, 129090

433
Вход. №
ссу 25.12.14
Письмо

Сообщаем, что степень секретности сведений, содержащихся в разделе 3.4 «Геопространственные сведения по территории Земли» Перечня сведений, подлежащих засекречиванию, Министерства экономического развития Российской Федерации, в его действующей редакции, утвержденной приказом Министерства от 25 июля 2014 г. № 456-дсп, была согласована в установленном порядке с Минобороны России, а геопространственные сведения, перечисленные в приложении к этому приказу, и ранее были запрещены для открытого опубликования в соответствии с Перечнем объектов местности и элементов содержания топографических карт и планов, запрещенных для открытого опубликования, утвержденным приказом Роскартографии от 14 декабря 2000 г. № 181-пр.

В отношении использования геопространственных сведений, сообщаем, что при наличии на топографических планах масштабов 1:200 – 1:5000 сведений, подпадающих под действие раздела 3.4 указанного Перечня, на носителях этой информации должен проставляться соответствующий гриф секретности. В этой связи организациям (субъектам геодезической и картографической деятельности) для работы с такими планами необходимо иметь лицензию на проведение работ, связанных с использованием сведений, составляющих государственную тайну, соответствующей степени секретности.


Основания для допуска организаций к проведению работ, связанных с использованием сведений, составляющих государственную тайну, установлены статьей 27 Закона Российской Федерации от 21 июня 1993 г. № 5485-1 «О государственной тайне».

Одновременно информируем, что Инструкция о порядке составления и издания планов городов и других населенных пунктов, предназначенных для открытого опубликования и с грифом «Для служебного пользования» (СПГ-88) ГКИНП-14-221-88, утвержденная 28 октября 1988 г. ГУГК СССР действует в части, не противоречащей законодательству Российской Федерации.

Инструкция о порядке осуществления государственного геодезического надзора в Российской Федерации ГКИНП-17-002-93, утвержденная Роскартографией 15 октября 1993 г., в соответствии с приказом Минэкономразвития России от 26 июля 2011 г. № 371 применению не подлежит.

Перечень сведений, подлежащих засекречиванию, по системе Федеральной службы геодезии и картографии России, утвержденный приказом Роскартографии от 9 января 2003 г. № 3-пр, утратил силу в соответствии с приказом Минтранса России от 5 октября 2010 г. № 05.

Начальник
Отдела защиты государственной тайны



О.М. Алексеева



**НЕКОММЕРЧЕСКОЕ
ПАРТНЕРСТВО**

Объединение геодезистов,
землеустроителей и кадастровых
инженеров Дальнего Востока

ул. Алеутская, д. 11, оф. 605А,
г. Владивосток, 690091,
тел. (423) 274-03-24, (423) 261-27-88,
924-230-65-41, E-mail: dalgik@mail.ru

От 26.11.2014 № 35
На № _____ от _____

Депутату Думы
города Владивостока
Юртаеву А.Г.

Уважаемый Александр Григорьевич!

17 октября 2014 года в г. Владивостоке состоялось открытое собрание Некоммерческого партнерства «Объединение геодезистов ... Дальнего Востока», на котором был обсужден вопрос «О применении приказа Минэкономразвития от 25.07.2014 г. № 456-дсп».

В работе собрания приняли участие более 40 руководителей и представителей изыскательских компаний и организаций Приморского края, краевых органов власти и местного самоуправления, в том числе представители департамента земельных и имущественных отношений Приморского края, управления градостроительства и архитектуры администрации города Владивостока, кафедры «Геодезии, землеустройства и кадастра» Дальневосточного федерального университета.

Проведение этого собрания было инициировано не только членами Партнерства, многие из которых состоят в различных саморегулируемых организациях, но и другими изыскательскими организациями и кадастровыми инженерами. Поднятый вопрос - установление управлением градостроительства и архитектуры администрации города Владивостока (во исполнение приказа Минэкономразвития № 456-дсп) грифа «секретно» на ранее все созданные топографические планы масштаба 1:500, предназначенные для решения задач проектирования, строительства и кадастровых работ.

Гриф «секретно», установленный более двух месяцев назад, по мнению членов геодезического сообщества края, блокировал практически все топографические работы на территории города Владивостока по причине того, что большинство геодезических, строительных компаний, проектировщиков и кадастровых инженеров не имеют соответствующего разрешения на работы с секретными материалами. Осложнились и взаимоотношения с заказчиками, среди которых не многие организации имеют аналогичное разрешение (лицензию ФСБ на право работы с секретными материалами) и специальные подразделения (1-е отделы или спецчасти) для хранения и обработки секретной информации.

По предварительным подсчетам на территории города топографическую съемку выполняют до 50 геодезических компаний и частных предпринимателей. Проектными работами на территории края занимаются около 100 малых предприятий и фирм. Запрет открытого использования имеющихся топопланов масштабов 1:500 – 1:2000 для целей проектирования и строительства только за один месяц привел к убыткам среди топографов на сумму более 10 миллионов рублей. Суммы убытков среди проектировщиков и строителей – на порядки больше.

Недоумение по засекречиванию «пятисотки» выразили представители департамента земельных и имущественных отношений Приморского края, так как работа с материалами по землеустройству предполагает использование картографической подложки открытого использования.

Свою позицию в этом вопросе высказало и управление Росреестра по Приморскому краю письмом на имя первого заместителя главы администрации города Владивостока (исх. № 16-20950-1 от 14.10.2014), в котором отмечается следующее. «В случае отсутствия на топографических карта и планах сведений, подлежащих засекречиванию (пункт 3.4.9 Перечня, утвержденного приказом Минэкономразвития № 456-дсп), вышеуказанные картографические материалы остаются таковыми, но без грифа «секретно». При этом для создания картографической продукции открытого использования следует пользоваться соответствующими руководствами и инструкциями (РТМ 68-3.01-99, ГКИНП (ОНТА)-14-257-02, ГКИНП-14-221-88 и другими)».

Собственно этими действующими инструкциями руководствовались и руководствуются геодезисты и топографы города и края.

На вопрос, заданный участниками не только на собрании НП, но и на других совещаниях в адрес представителей управления градостроительства и архитектуры администрации города «как работать дальше и что же нам делать?», было предложено получать лицензии ФСБ и далее работать с архитектурой г. Владивостока в «соответствии с требованиями закона о гостайне», либо использовать «разгруженные топографические планы» (картинки без названий, координат и высот), которые в таком случае, по мнению изыскателей и проектировщиков, совершенно не пригодны для решаемых ими задач.

Аналогичные запросы о порядке применения приказа Минэкономразвития №456-дсп были направлены в адрес администрации Приморского края и на имя первого вице-губернатора края Усольцева В.И. От имени СРО НП «АИИС-Дальний Восток» был направлен запрос на руководство Минэкономразвития. Наша озабоченность по вопросу «секретности» в изысканиях и строительстве была опубликована в местных средствах массовой информации - газетах «Конкурент» и «Золотой Рог». Однако на вопрос «как работать дальше?» так и не было получено внятного ответа.

По нашему мнению, в итоге засекречивания топографических съемок, страдает не только малый бизнес в геодезии и топографии, но и проектные, строительные и изыскательские организации города и края, которые могут понести многомиллионные убытки. Неизбежны убытки и местного бюджета. Характерно, что это все происходит на фоне прошедшего у нас в городе Владивостокского урбанистического форума «Агломерации трансграничья для стабильности и соразвития», где

проектирование и строительство планируется на основе, получается, секретной информации – засекреченных топографических планах и картах города и края!

Многие руководители и представители изыскательских компаний и организаций знакомы с приказом Минэкономразвития от 17.03.2008 г. № 01 «Об утверждении Перечня сведений, подлежащих засекречиванию...», в который и были внесены изменения приказом № 456-дсп. Сравнение редакций этих приказов участниками геодезического сообщества не обнаруживает каких-либо ограничений, дополнительно к действовавшим с 2008 года. Исключение составляет, и это вызывает недоумение, отмена приказом 456-дсп положения о не секретности топографических планов масштаба 1:500 на ограниченной территории (до 25 кв. км на застроенные и 75 кв. км на незастроенные территории).

Таким образом, с 25.07.2014 г. все ранее созданные топографические планы, независимо от площади, являются секретными!

На сегодняшний день на руках (подсчитать не представляется возможным) у населения – межевые планы с топографической съемкой своих дачных участков, у коммерческих изыскательских и проектных организаций – планы для проектирования и строительства, у строителей – проекты планировки и проекты вынесения объектов строительства в натуру и т.д. Секретными становятся генеральные планы городов и схемы территориального планирования. И все это на «секретных» топографических планах! Абсурд!

Получается, что все участники рынка строительства, проектирования и кадастровой деятельности «де факто» являются нарушителями закона о гостайне: они должны иметь лицензию ФСБ на право работы с секретными материалами, а кроме того - спецчасть, где необходимо хранить и обрабатывать, согласно тому же закону о гостайне, эти самые «секретные» топографические планы! Строителям необходимо обзавестись передвижными секретными комнатами, т. к. проект изготавливается на секретной топографической основе.

Повсеместное введение приказа №456-дсп полностью убирает с рынка малые и средние предприятия, работающие в сегменте изысканий, проектирования и строительства. Тысячи специалистов рискуют остаться безработными. А как же быть с указом Президента о поддержке малого и среднего бизнеса?

Недоумение вызывает и тот факт, что наши коллеги, геодезисты и топографы в других субъектах Российской Федерации не испытывают подобных затруднений с вопросом о засекречивании топографических планов и карт для обеспечения строительства и проектирования объектов.

В связи с вышеизложенным обращаемся к Вам и в Вашем лице к руководству города, края и Правительству Российской Федерации с просьбой посодействовать в разрешении возникшей, по нашему мнению, надуманной проблемы с запретом открытого использования крупномасштабных топографических планов для целей строительства и проектирования объектов капитального строительства, а также для обеспечения кадастровой деятельности.

С уважением,

Председатель НП «Объединение геодезистов, землеустроителей и кадастровых инженеров Дальнего Востока»,
профессор ДВФУ



В.М. Каморный

ООО «Изыскатель»

690014 г. Владивосток, ул. Некрасовская, 52а оф. 201
E-mail: iziskatel2006@mail.ru

тел./факс (423) 226-18-06

19.09.2014 г., исх №190

Начальнику УТиА
г. Владивосток
А.М. Шестериковой

Заявление

на регистрацию инженерных изысканий
для внесения в АИСОГД.

Прошу Вас зарегистрировать инженерно-топографические работы.

Адрес: г. Владивосток, в районе ул. Минеральная, 46

Заказчик Частное лицо

Цель работ: исполнительная съемка

Дата начала и окончания работ:

Сентябрь 2014 по декабрь 2014

Объем работ: 0,3 га


Стоимость работ: 10000 руб.

Приложения:

1. Обзорная схема района работ.
2. Компакт-диск с векторной картограммой района работ.

Прошу выдать планшеты в электронном виде следующих
номенклатур: 218-14; 230-2

Директор _____


(МП, подпись)

Дианов В.Е.

Способ получения сведений:

лично (в помещении отдела спецчасти)

Компакт-диск _____

на руки получил _____

(подпись)

директор

Дианов В.Е.

Дата.

по почте.

*вз. № 23012 см
29.09.2014*

ООО «Изыскатель»

690014 г. Владивосток, ул. Некрасовская, 52а оф. 201
E-mail: iziskatel2006@mail.ru

тел./факс (423) 226-18-06

19.09.2014 г., исх №189

Начальнику УГиА
г. Владивосток
А.М. Шестериковой

Заявление

на регистрацию инженерных изысканий
для внесения в АИСОГД.

Прошу Вас зарегистрировать инженерно-топографические работы.

Адрес: г. Владивосток, в районе ул. Цимлянская, 69

Заказчик Частное лицо

Цель работ: исполнительная съемка

Дата начала и окончания работ:

Сентябрь 2014 по декабрь 2014

Объем работ: 0,3 га


Стоимость работ: 10000 руб.

Приложения:

1. Обзорная схема района работ.
2. Компакт-диск с векторной картограммой района работ.

Прошу выдать планшеты в электронном виде следующих
номенклатур: 23-3

Директор _____



(МП, подпись)

Дианов В.Е.

Способ получения сведений:

лично (в помещении отдела спецчасти)

Компакт-диск _____

на руки получил

(подпись)

директор

Дианов В.Е.

Дата.

по почте.

вх. № 22971 от
26.09.2014

ООО «Изыскатель»

690014 г. Владивосток, ул. Некрасовская, 52а оф. 201
E-mail: iziskatel2006@mail.ru

тел.-факс (4232) 26-18-06

Начальнику УГиА
А.М. Шестериковой

Исх. № 198 от 18.11.2014 г.

Уважаемая Алла Михайловна!

Мной, директором ООО «Изыскатель», были запрошены планшеты для выполнения работ 19 сентября 2014 г. (исх. №189.09.2014 г в районе ул. Цимлянская, 69 и исх.190 от 19.09.2014 г. в районе ул. Минеральная, 4 б), которые мне не были выданы. Прошу дать мне письменное разъяснение по причине невыдачи. Копии заявлений прикладываю.

Приложение:
Заявление - на 2 листах.

С уважением
Директор ООО «Изыскатель»



Дианов В.Е.

Исп. Дианова С.И.
Тел.2261806

ва. № 25661 ср
18.11.2014



АДМИНИСТРАЦИЯ
ГОРОДА ВЛАДИВОСТОКА

Управление
градостроительства
и архитектуры

ул. Западная, д. 15, г. Владивосток, 690091
Телефон: 252-63-92, 252-77-08
Факс: 252-78-35. E-mail: ugia@vlc.ru

21.11.2014 № 25661сп

На № _____ от _____

О предоставлении информации

Уважаемый Владимир Евгеньевич!

В ответ на Ваш запрос от 18.11.2014 исх. № 198 сообщаем, что в связи с вступлением в силу приказа Минэкономразвития России от 25.07.2014 № 456-дсп «О внесении изменений в приказ Минэкономразвития России от 17 марта 2008г. № 01 «Об утверждении Перечня сведений, подлежащих засекречиванию, Министерства экономического развития и торговли Российской Федерации», запрашиваемая Вами информация в настоящее время имеет гриф «Секретно». Для возможности использования в работе данных сведений необходимо наличие лицензии УФСБ по Приморскому краю на проведение работ, связанных с использованием сведений, составляющих государственную тайну.

Начальник управления

Н.А. Свинкина
Тел. 252-65-37

Г Директору ООО «Изыскатель»

В.Е. Дианову

ул. Некрасовская, 52а, офис 201
г. Владивосток, 690014

Соответствует электронному документу на А.М. Шестерикова
1 листам, лист № 1 из 1,
подписанному 21.11.2014 в 14 ч. 43 мин.
электронной подписью должностного лица
А.М. Шестерикова
(Фамилия И.О.)
Сверку соответствия документов произвел:
А.М. Шестерикова
(Фамилия И.О.)
24.11.2014 в 09.43 мин.